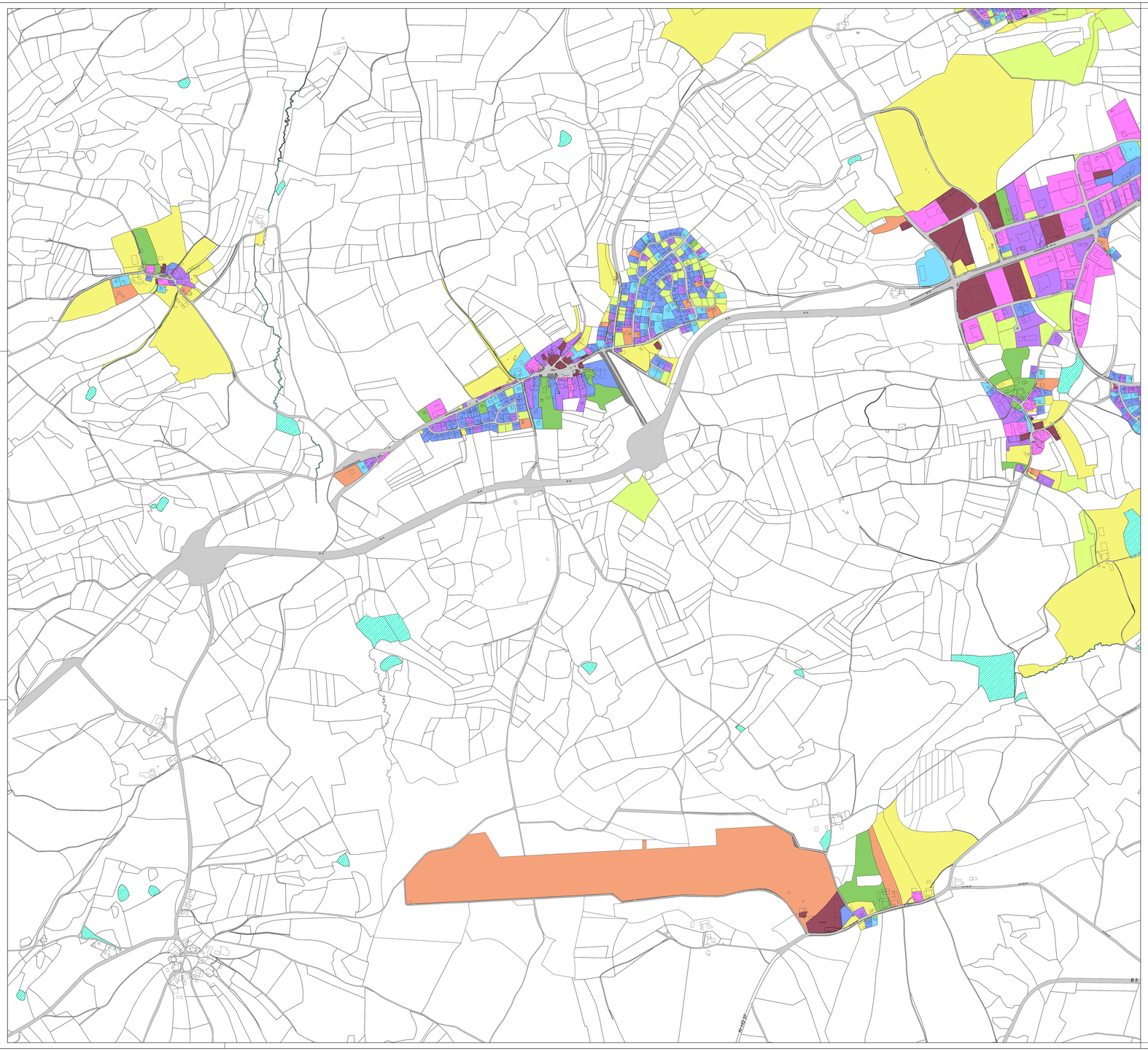

LEGENDE

Flurstückgrenzen	Straßen
Gebäude	Straßengrünflächen
Gewässer	

Gebietsabflussbeiwert:

kein GAB festgelegt	0,25
0,00	0,35
0,10	0,50
0,15	0,70
0,20	0,90

Ind.	Änderung	Datum	Name

STADT HOF

Gebietsabflussbeiwert-Karte (Stand 1. April 2010)
Anlage 1 zu §11 Abs. 3 BGS-EWS

Planverfasser:
Dr.-Ing. Pecher und Partner
Ingenieurgesellschaft mbH
Ginsterweg 10a, 81377 München
Tel. (089) 74 15 21-0
mail.muenchen@pecherundpartner.de

Ausfertigung:

Hof, den .....

Dr. Harald Fichtner
Oberbürgermeister

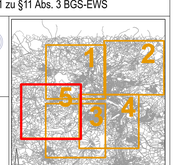

Blatt 5

Format:	Maßstab:		Datum	Name	Anlage:	1
1189/841	1:5000	Gez.:		SFB	Blatt-Nr.:	5
		Bearb.:		SFB	Blattanzahl:	5
		Gepr.:		MNW	Auftrags-Nr.:	1 137 01

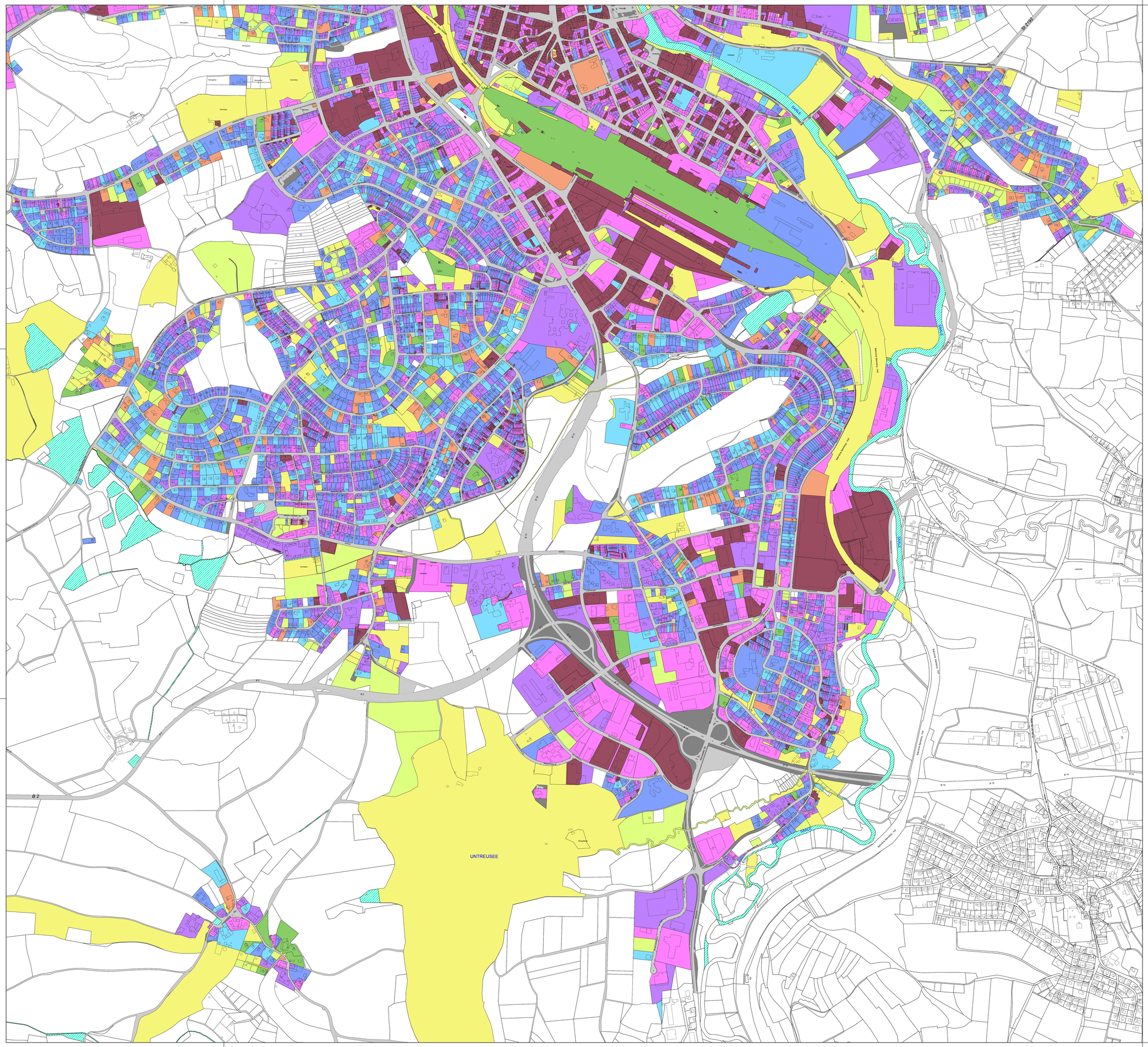

LEGENDE

- Flurstücksgrenzen
- Gebäude
- Gewässer
- Straßen
- Straßengrünflächen

Gebietsabflussbeiwert:

- kein GAB festgelegt
- 0,00
- 0,10
- 0,15
- 0,20
- 0,25
- 0,35
- 0,50
- 0,70
- 0,90

Ind.	Änderung	Datum	Name

STADT HOF

Gebietsabflussbeiwert-Karte (Stand 1. April 2010)
Anlage 1 zu §11 Abs. 3 BGS-EWS

Planverfasser:
Dr.-Ing. Pecher und Partner
Ingenieurgesellschaft mbH
Ginsterweg 10a, 81377 München
Tel. (089) 74 15 21-0
mail.muenchen@pecherundpartner.de

Ausfertigung:

Hof, den .....

Dr. Harald Fichtner
Oberbürgermeister

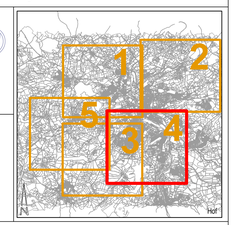

Blatt 4

Format:	Maßstab:		Datum	Name	Anlage:	1
1189/841	1:5000	Gez.:		SFB	Blatt-Nr.:	4
		Bearb.:		SFB	Blattanzahl:	5
		Gepr.:		MNW	Auftrags-Nr.:	1 137 01

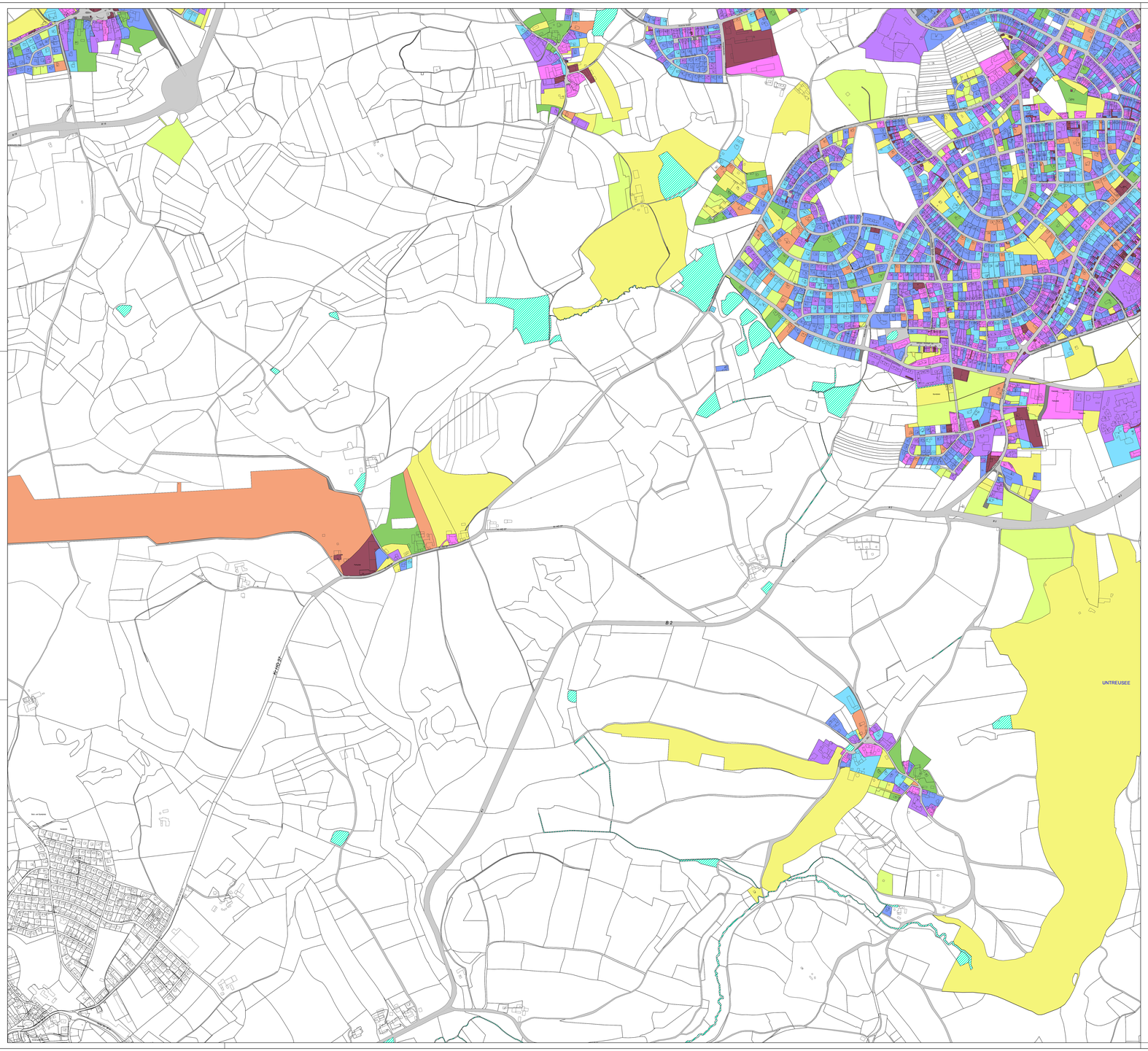

LEGENDE

- Flurstückgrenzen
- Gebäude
- Gewässer
- Straßen
- Straßengrünflächen

Gebietsabflussbeiwert:

- kein GAB festgelegt
- 0,00
- 0,10
- 0,15
- 0,20
- 0,25
- 0,35
- 0,50
- 0,70
- 0,90

Ind.	Änderung	Datum	Name

STADT HOF

Gebietsabflussbeiwert-Karte (Stand 1. April 2010)
Anlage 1 zu §11 Abs. 3 BGS-EWS

Planverfasser:
Dr.-Ing. Pecher und Partner
Ingenieurgesellschaft mbH
Grasteweg 10a, 81377 München
Tel. (089) 74 10 21-0
mail:muenchen@pecherundpartner.de

Ausfertigung:

Hof, den .....

Dr. Harald Fichtner
Oberbürgermeister

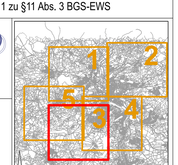

Blatt 3

Format:	Maßstab:		Datum	Name	Anlage:	1
1189/B41	1:5000	Gez.:		SFB	Blatt-Nr.:	3
		Bearb.:		SFB	Blattanzahl:	5
		Gegr.:		MNW	Auftrags-Nr.:	1.137.01

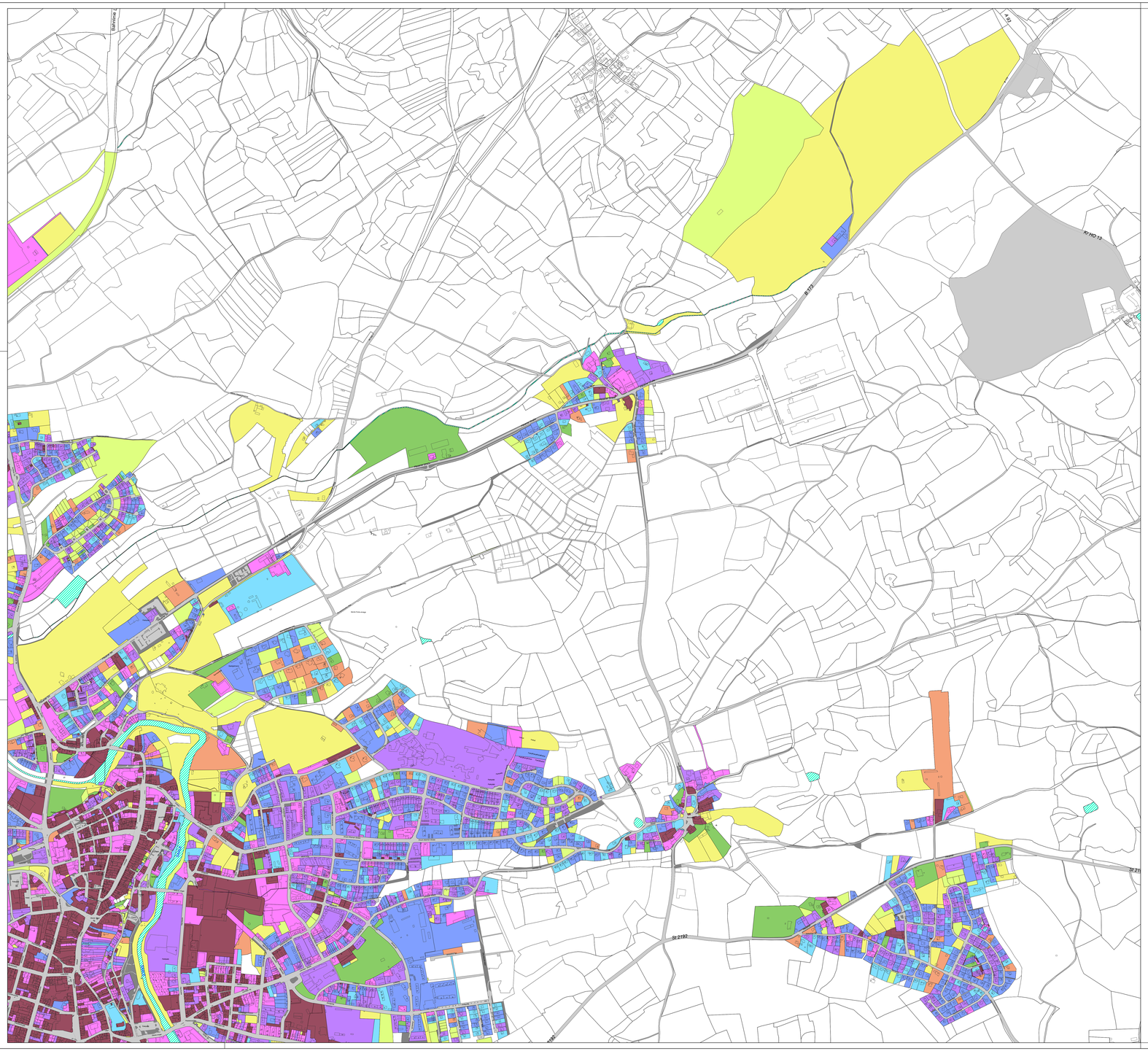

LEGENDE

Flurstückgrenzen	Straßen
Gebäude	Straßengrünflächen
Gewässer	

Gebietsabflussbeiwert:

kein GAB festgelegt	0,25
0,00	0,35
0,10	0,50
0,15	0,70
0,20	0,90

Ind.	Änderung	Datum	Name

STADT HOF

Gebietsabflussbeiwert-Karte (Stand 1. April 2010)
Anlage 1 zu §11 Abs. 3 BGS-EWS

Planverfasser:
Dr.-Ing. Pecher und Partner
Ingenieurgesellschaft mbH
Ginsterweg 10a, 81377 München
Tel. (089) 74 15 21-0
mail:muenchen@pecherundpartner.de

Ausfertigung:

Hof, den .....

Dr. Harald Fichtner
Oberbürgermeister

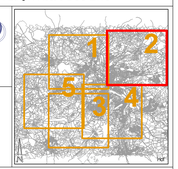

Blatt 2

Format:	Maßstab:		Datum	Name	Anlage:	1
118SW41	1:5000			SFB	Blatt-Nr.:	2
		Gez.:		SFB	Blattanzahl:	5
		Bearb.:		MNW	Auftrags-Nr.:	1.137.01
		Gepr.:				

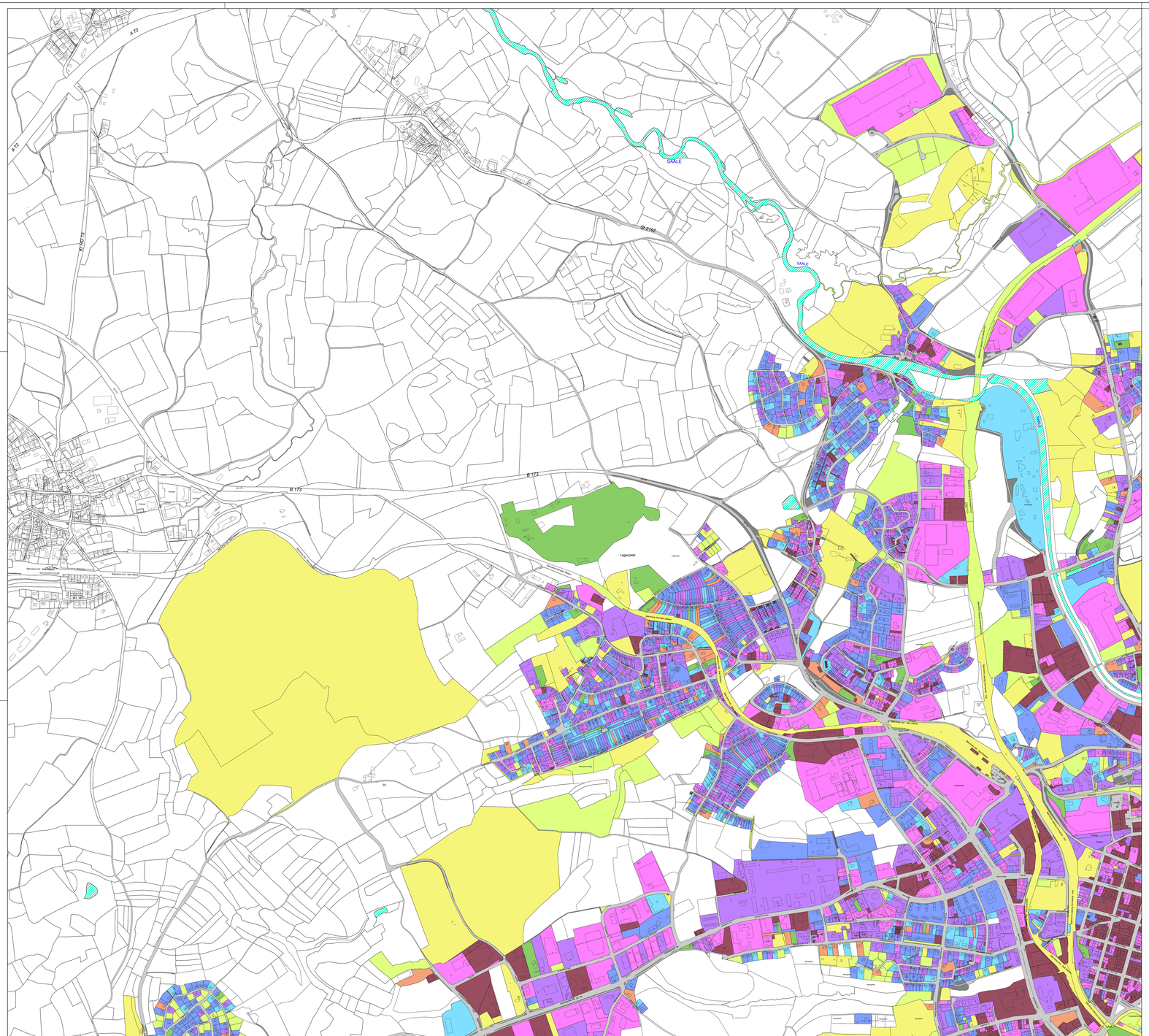

LEGENDE

- Flurstückgrenzen
- Gebäude
- Gewässer
- Straßen
- Straßengrünflächen

Gebietsabflussbeiwert:

- kein GAB festgelegt
- 0,00
- 0,10
- 0,15
- 0,20
- 0,25
- 0,35
- 0,50
- 0,70
- 0,90

Ind.	Änderung	Datum	Name

STADT HOF

Gebietsabflussbeiwert-Karte (Stand 1. April 2010)
Anlage 1 zu §11 Abs. 3 BGS-EWS

Planverfasser:
Dr.-Ing. Pecher und Partner
Ingenieurgesellschaft mbH
Ginsterweg 10a, 81377 München
Tel. (089) 74 15 21-0
mail.muenchen@pecherundpartner.de

Ausfertigung:

Hof, den .....

Dr. Harald Fichtner
Oberbürgermeister

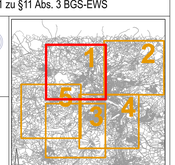

Blatt 1

Format:	Maßstab:		Datum	Name	Anlage:	1
1189/841	1:5000	Gez.:		SFB	Blatt-Nr.:	1
		Bearb.:		SFB	Blattanzahl:	5
		Gepr.:		MNW	Auftrags-Nr.:	1.137.01