









ZEICHENERKLÄRUNG:

-  Verkehrsführung / Umleitung
-  Baufeld
-  Verkehrszeichen NEU
-  Verkehrszeichen Bestand außer Kraft setzen
-  Verkehrszeichen Bestand
-  Fahrbahnmarkierung Bestand außer Kraft setzen
-  gelbe Fahrbahnmarkierung neu anbringen oder ergänzen
-  Hinweistafel
plakative Hinweistafel neu anfertigen und aufstellen

Entwurfsverfasser:
 Stadtbauamt Hof
 FB Tiefbau, Grünanlagen
 Karolinenstraße 17, 95028 Hof



Instandhaltungsmaßnahmen 2023		Proj. Nr.	66-10-19/01/23-1
Umleitungs- bzw. Beschilderungsplanung		Anl. Nr.	
Neutauperlitzer Weg von Oelsnitzer Straße ca. 120m Länge		Plan Nr.	U 6
		Maßstab	1:1000
Asphaltierung der Fahrbahn		Vorhaben:	
		Datum	
		Name	
		Bearb.	14.03.2023
gez.	14.03.2023	Wölllein	
gepr.	14.03.2023	Wilfert / SG Verkehrsaufsicht	